
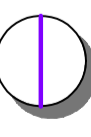
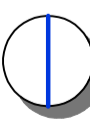




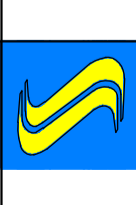



**Oznaczenia:**

linia rozgraniczająca wg mpzp

-  "Osław - Andersana", uchwała nr XXII/571/08  
jezdni
-  "Mszczewo - Duński", uchwała nr XXV/561/08  
zielców
-  "Osław - Podbórczański", uchwała nr IX/182/03  
współprzejezdnych
-  granica i nr działki ewidencyjnej  
drog rowerowych
-  chodników
-  ciągów pieszo-rowerowych
-  ławek

<b>NAZWA I ADRES JEDNOSTKI PROJEKTOWANIA:</b>	 <b>TRASKO</b> <b>PRACOWNIA PROJEKTOWA</b> ul. J. Kozłowskikiego 2/171, 70-211 Szczecin tel. 601 72 72 84, trasko@2.pl	
<b>NAZWA I ADRES ZAMAWIAJĄCEGO:</b>	 <b>Gmina Miasto Szczecin</b> Urząd Miasta Szczecin pl. Armii Krajowej 1 70-456 Szczecin	
<b>NAZWA ZADANIA:</b>	Przebudowa ulic Andersana, Północnej i Wapiennej	
<b>RODZAJ OPRACOWANIA:</b>	Koncepcja	
<b>NAZWA RYSUNKU:</b>	Koncepcja zagospodarowania terenu	
<b>PROJEKTANT:</b>	Wojciech Sobolewski upr. nr ZAP/0053/P/000/13 w specjności drogowej do projektowania bez ograniczeń	
<b>nr dokumentacji:</b>	DATA: 29 07 2015 r. SKALA: 1:500	RYS. NR: 3

Prace autorskie zastrzeżone. Projekt ten jest chroniony prawem zgodnie z ustawą o prawie autorskim. Kopieowanie, powielanie, odsłupowanie i dokonywanie zmian bez zgody autora jest zabronione i podlega karze.